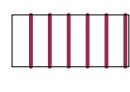









LIMITACIONES DE USO

-  Derivadas del valor patrimonial
-  Derivadas de las condiciones topograficas
-  Derivadas de la calidad paisajística



CAPACIDAD DE USO

-  Residencial
-  Protección patrimonio cultural
-  Complementario urbano





VALOR CULTURAL


-  Alto
-  Bajo

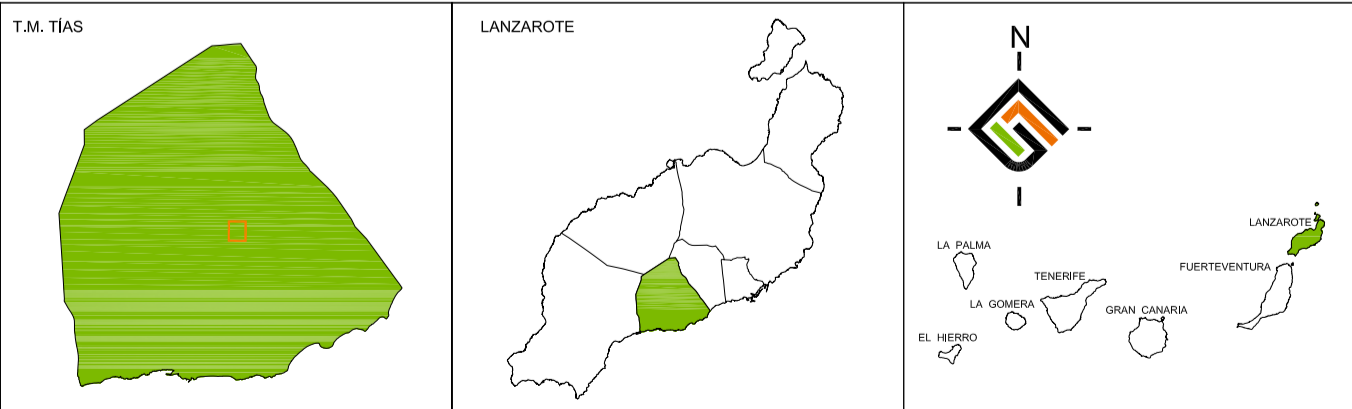
CALIDAD PARA LA CONSERVACIÓN

-  Moderada
-  Baja

UNIDADES AMBIENTALES HOMOGÉNEAS

-  1 Vertiente subhorizontal con cultivos abandonados y recolonizados con matorral xérico
-  2 Vertiente con vivienda tradicional y "alcogida"
-  3 Vertiente subhorizontal con cultivos abandonados "enarenados" (cubierta de lapilli)
-  4 Área extractiva en desuso con presencia de vertidos inertes y cráter artificial de planta semirectangular

 Límite Sector



DOCUMENTO DE ORDENACIÓN PORMENORIZADA  
SUSO - R6-T (T.M TIAS - LANZAROTE)

FECHA:  
DICIEMBRE 2009

PLANO DE:  
DIAGNÓSTICO  
DIAGNÓSTICO AMBIENTAL INTEGRADO.

ESCALA:  
1:2.000

Nº PLANO:  
**D.1**